

**INFORME DE RIESGOS ESTATALES**

Fecha: 30/04/2026

Semana N°17

Coordinación de Vigilancia Epidemiológica

**Monitoreo de Medios**

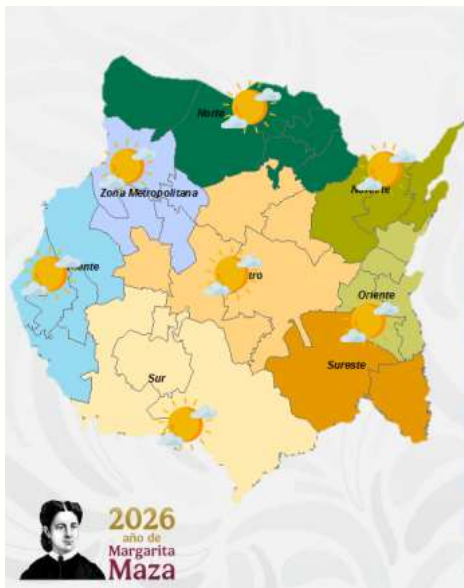
**Reporte de eventos:**

Amenaza	Tema	Medio	Resumen	Liga	Prioridad	Verificación
Sanitario	Toma precauciones ante caída de ceniza	Salud Morelos	Reduce tus actividades al exterior, protege tus ojos y usa cubrebocas. Si necesitas atención médica, acude a tu unidad de salud más cercana.	<a href="https://www.facebook.com/story.php?story_fbid=1391969642963995&amp;id=100064529176514&amp;rdid=Vd9hxoPA2w8mNz1e#">https://www.facebook.com/story.php?story_fbid=1391969642963995&amp;id=100064529176514&amp;rdid=Vd9hxoPA2w8mNz1e#</a>	Bajo	Ratificado
Sanitario	Registran la 1er muerte por picadura de alacrán	El Regional	Reportan primera muerte por alacrán: una niña de 2 años en Ayala. Casos suben 20% por el calor. ¡No uses remedios caseros! Morelos es 2º lugar nacional en golpes de calor	<a href="https://elregional.com.mx/registrar-la-1a-muerte-por-picadura-de-alacran">https://elregional.com.mx/registrar-la-1a-muerte-por-picadura-de-alacran</a>	Bajo	Ratificado

Fuente: Vigilancia Epidemiológica Basada en Eventos (VBE) mediante el monitoreo de cualquier medio de comunicación locales y nacionales.

**Pronóstico Meteorológicos y Temperaturas**

Prevalcerá cielo despejado con temperaturas máximas calurosas a muy calurosas con puntuales de 41 a 43°C al sur del estado, temperaturas matutnas y nocturnas frescas a templadas. Sin condiciones para la presencia de precipitaciones. Viento máximo oscilando de 10 a 15 km/h con dirección dominante del noreste.



Municipio	Tem. Máx (°C)	Tem. Min (°C)	Precipitación (mm)	Municipio	Tem. Máx (°C)	Tem. Min (°C)	Precipitación (mm)
Amacuzac	39	19	Sin llluvias	Puente de Ixtla	40	21	Sin llluvias
Atlatlahucan	34	16	Sin llluvias	Temixco	35	16	Sin llluvias
Axochiapan	40	18	Sin llluvias	Tepalcingo	39	21	Sin llluvias
Ayala	39	20	Sin llluvias	Tepoztlán	36	16	Sin llluvias
Coatetelco	39	22	Sin llluvias	Tetecala	41	21	Sin llluvias
Coatlán del Río	38	21	Sin llluvias	Tetela del Volcán	29	15	Sin llluvias
Cuautla	36	19	Sin llluvias	Tlalnepantla	25	11	Sin llluvias
Cuernavaca	35	16	Sin llluvias	Tlaltizapán	43	20	Sin llluvias
Emiliano Zapata	35	18	Sin llluvias	Tlaquitenango	42	21	Sin llluvias
Hueyapan	29	11	Sin llluvias	Tlayacapan	32	16	Sin llluvias
Huitzilac	27	10	Sin llluvias	Totolapan	33	16	Sin llluvias
Jantetelco	36	18	Sin llluvias	Xochitepec	35	16	Sin llluvias
Jiutepec	36	19	Sin llluvias	Xoxocotla	39	21	Sin llluvias
Jojutla	41	22	Sin llluvias	Yautepec	38	18	Sin llluvias
Jonacatepec	35	20	Sin llluvias	Yecapixtla	30	17	Sin llluvias
Mazatepec	41	21	Sin llluvias	Zacatepec	40	21	Sin llluvias
Miacatlán	40	21	Sin llluvias	Zacualpan	31	17	Sin llluvias
Ocuituco	33	16	Sin llluvias				

Fuente: Servicio Meteorológico Nacional de México, CONAGUA. <https://x.com/ConaguaOCB> y <https://proteccioncivil.morelos.gob.mx/>

**INFORME DE RIESGOS ESTATALES**

Fecha: 30/04/2026

Semana N°17

Coordinación de Vigilancia Epidemiológica

**Actividad Geológica**

Reporte del monitoreo del Cenapred al volcán Popocatepetl 29 abril de 2026 11:00 h (abril 29, 17:00 GMT).

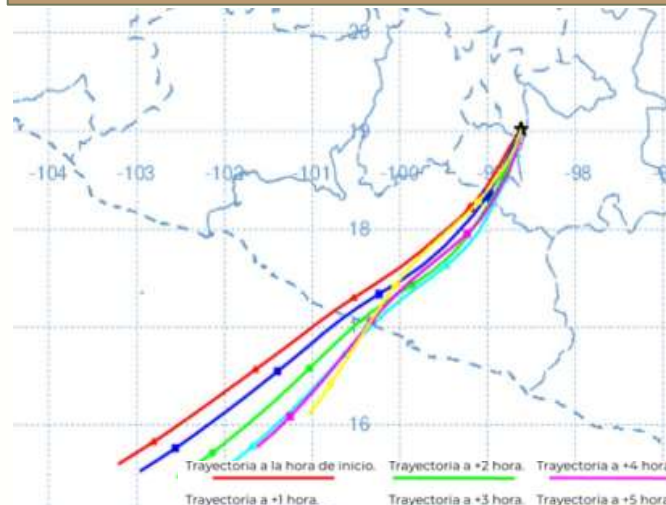
Se detectaron 136 exhalaciones de baja intensidad, acompañada de vapor de agua, gases volcánicos y ligeras cantidades de ceniza. Adicionalmente se registraron 30 minutos de tremor de baja amplitud y 133 minutos de secuencia de exhalaciones, en donde se observaron algunos fragmentos incandescentes expulsados a corta distancia del cráter.

El Centro Nacional de Comunicación y Operación de Protección Civil (Cenacom) reportó el día de hoy durante la mañana **caída de ceniza de forma moderada en el municipio de Tetela del Volcán**, en el estado de Morelos. Durante la mañana y al momento de este reporte, se observa una emisión continua de vapor de agua y gases volcánicos con dirección sur suroeste (SSO)

El Semáforo de Alerta Volcánica del Popocatepetl se encuentra en **Amarillo Fase 2**.

*El Cenapred exhorta a NO ACERCARSE al volcán y sobre todo al cráter, por el peligro que implica la caída de fragmentos incandescentes.*

**Pronóstico de caída de ceniza**



caída de ceniza en el municipio de Tetela del Volcán

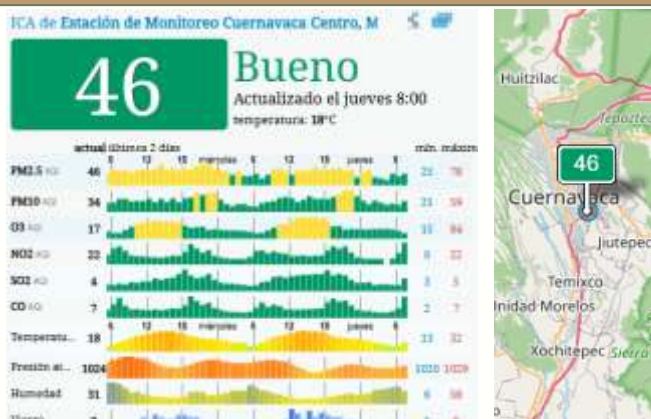
Fuente: Servicio Sismológico Nacional, UNAM. / Centro nacional de Prevención de Desastres (CENAPRED)-SEGOB, SENEAM-SCT y NOAA

**Sismos**

En las últimas 24 horas **No se registró sismo superior a 5.0 grados de magnitud** que por su cercanía pudiese afectar al Estado de Morelos.

Fuente: Servicio Sismológico Nacional: <https://x.com/S+ismologicoMX>.

**Calidad del aire**



**Acerca de los niveles de calidad del aire**

No se anticipan impactos a la salud cuando la calidad del aire se encuentra en este intervalo.

Las personas extraordinariamente sensitivas deben considerar limitación de los esfuerzos físicos excesivos y prolongados al aire libre

Los niños y adultos activos, y personas con enfermedades respiratorias tales como el asma, deben evitar los esfuerzos físicos excesivos y prolongados al aire libre.

Fuente: Sistema Nacional de Información de la Calidad del Aire <https://sinaica.inecc.gob.mx/index.php> y Contaminación del aire del mundo: Índice de calidad del aire en tiempo real <https://waqi.info/es/>

## INFORME DE RIESGOS ESTATALES

Fecha: 30/04/2026

Semana N°17

Coordinación de Vigilancia Epidemiológica

### Monitoreo Epidemiológico

### Sistema de Notificación Inmediata (NOTINMED)

#### BROTE: ENFERMEDAD TIPO INFLUENZA

Jurisdicción Sanitaria: 1

Lugar: Santo Domingo Ocotitlán

Casos: 1 femenino de 67 y 1 masculino de 78 años de edad.

FOLIO NOTINMED: NM00384570-0

Fuente: Vigilancia Epidemiológica Basada en Indicadores (VEBI) de Información en salud, responsables estatales de programas y Jurisdicciones Sanitarias.

### Reporte de afectaciones

#### Sin afectaciones

Hasta la elaboración de este informe, no se cuenta con alguna notificación que requiera la participación de Salud, se continua pendiente del monitoreo.

Fuente: Notificación de Cuerpos de Emergencia en los Municipios, Jurisdicciones Sanitarias y UEyD

Corte de Información: 06:00 am